

«СОГЛАСОВАНО»

Начальник отдела образования

Администрации г.о. Ижма

И. Н. Жохов

« » 2024 года

«СОГЛАСОВАНО»

ВРИО начальника отдела Госавтоинспекции

МО МВД России «Шуйский»

капитан полиции

Д.В. Белов

«26» 08 2024 года

«УТВЕРЖДАЮ»

Заведующий

МДОУ «Детский сад № 36»

Белова Е.А.

« » 2024 года

ПАСПОРТ

дорожной безопасности образовательного учреждения

Муниципального дошкольного образовательного учреждения

«Детский сад № 36»

2024

Общие сведения

Муниципальное дошкольное образовательное учреждение

«Детский сад № 36»

Тип ОУ: дошкольная образовательная организация

Вид ОУ: Муниципальное образовательное учреждение

Юридический адрес ОУ: 155900, Ивановская область, город Шуя, переулок Бульварный, дом 15.

Фактический адрес ОУ: 155900, Ивановская область, город Шуя, переулок Бульварный, дом 15.

Руководители ОУ:

Директор (заведующий): Белова Елена Александровна

Телефон 8(49351) 4-22-67

Заместитель директора по АХЧ: Козина Анна Валентиновна

Телефон 8(49351) 4-22-67

Старший воспитатель: Охапкина Наталья Сергеевна

Телефон 8(49351) 4-22-67

Ответственные работники
муниципального органа
образования

ведущий специалист отдела образования
Администрации г.о.Шуя
Соколова Полина Евгеньевна
т. 8(49351) 4 15 43

Ответственные от
Госавтоинспекции

инспектор по пропаганде БДД
Лычева Марина Павловна
Т. 8(49351) 4-76-29

Ответственные работники
за мероприятия по профилактике
детского травматизма

Старший воспитатель
Охапкина Наталья Сергеевна
Телефон 8(49351) 4-22-67

Руководитель или ответственный
работник дорожно-эксплуатационной
организации, осуществляющей

Администрация г.о. Шуя
т. 8(49351) 4 16 15

содержание УДС*

Руководитель или ответственный
работник дорожно-эксплуатационной
организации, осуществляющей
содержание ТСОДД*

Администрация г.о. Шуя
т. 8(49351) 4 16 15

Количество воспитанников 200

Наличие уголка по БДД в каждом групповом помещении
(если имеется, указать место расположения)

Наличие класса по БДД нет
(если имеется, указать место расположения)

Наличие автогородка (площадки) по БДД нет

Время занятий в ОУ:

07:00 – 19.00

Телефоны оперативных служб:

Полиция 02, 102.

Скорая медицинская помощь 03, 103.

Пожарная 01, 8(49351) 4 40 16

МЧС отряда спасателей 8(49351) 3 29 00

Дежурный Администрации г.о.Шуя 8(49351)4 16 15

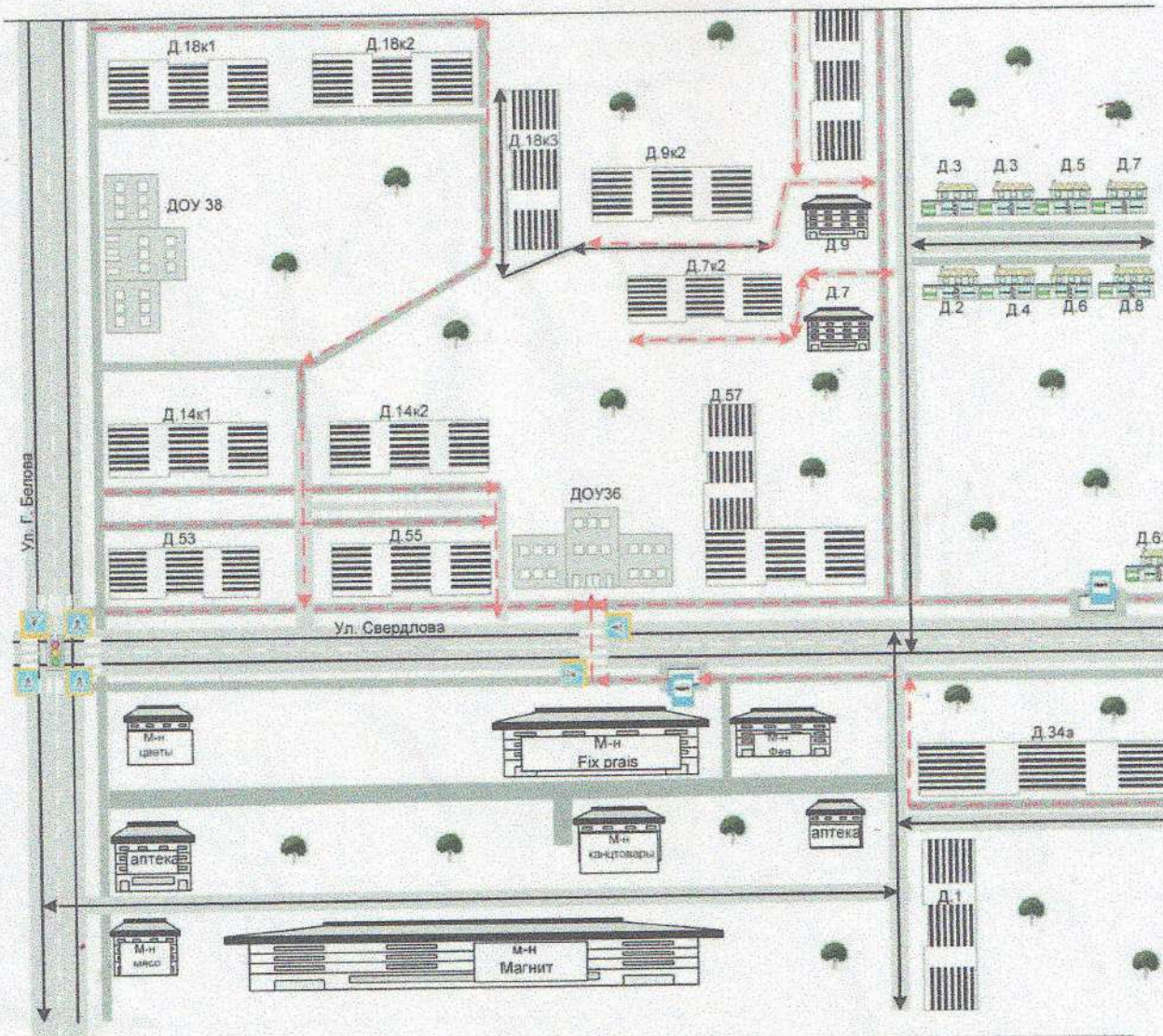
* Дорожно-эксплуатационные организации, осуществляющие содержание УДС, несут ответственность в соответствии с законодательством Российской Федерации (Федеральный закон «О безопасности дорожного движения» №196-ФЗ, КоАП, Гражданский кодекс).

Содержание






План-схемы образовательного учреждения:

- 1) район расположения ОУ, пути движения транспортных средств и обучающихся;
- 2) организация дорожного движения в непосредственной близости от ОУ с размещением соответствующих технических средств, маршруты движения обучающихся и расположение парковочных мест;
- 3) пути движения транспортных средств к местам разгрузки/погрузки и рекомендуемых безопасных путей передвижения детей по территории образовательного учреждения.

План-схема района расположения ОО,
пути движения транспортных средств и обучающихся



Условные обозначения:

-  Проезжая часть
-  Тротуар
-  Движение ТС
-  Движение детей в/из ОО
-  Газон, зеленые насаждения

Дорожные знаки:




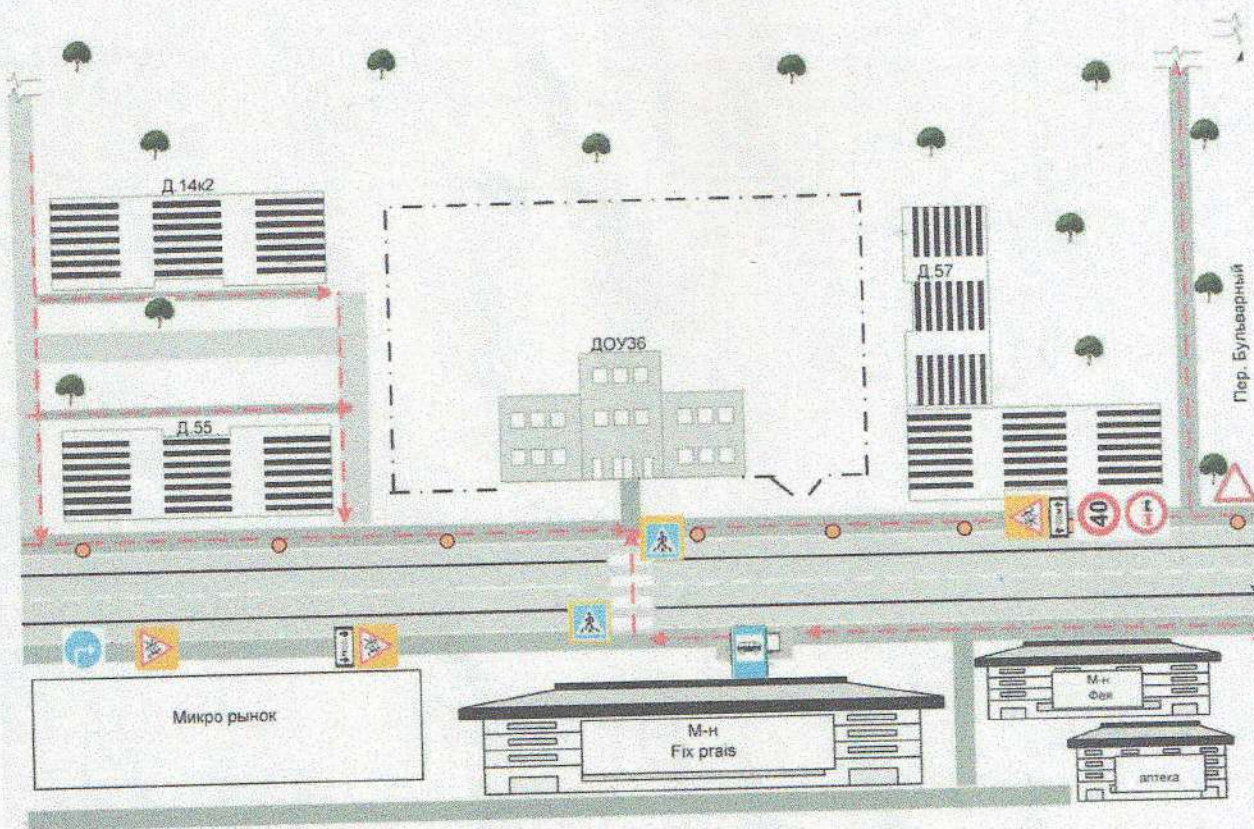
-  5.19.1, 5.19.2 «Пешеходный переход».
-  5.16 «Место остановки автобуса и (или) троллейбуса».
-  Светофор

Схема организации дорожного движения
в непосредственной близости от ОО.
Маршруты движения детей и расположение
парковочных мест.



Условные обозначения:

- Проезжая часть
- Тротуар
- Движение ТС
- Движение детей в/из ОО
- Ограждение ОО
- Искусственное освещение
- Газон, зеленые насаждения

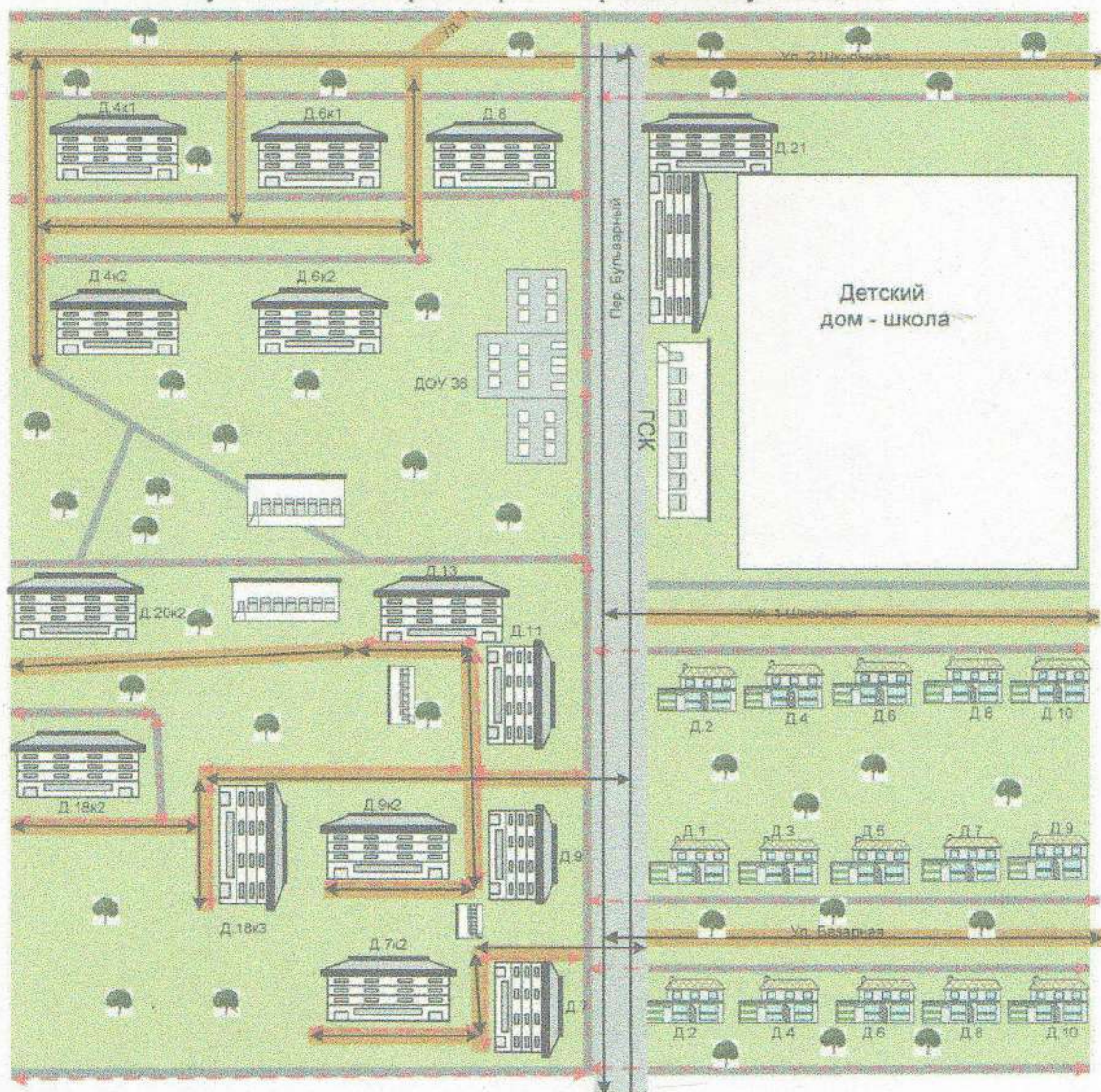
Дорожные знаки:

- 1.23 «Дети».
- 4.1.2 "Движение направо"
- 5.19.1, 5.19.2 «Пешеходный переход».
- 5.16 «Место остановки автобуса и (или) троллейбуса».
- 3.24 «Ограничение максимальной скорости».
- 3.20 «Обгон запрещен»
- 2.4 «Уступите дорогу».
- 8.2.1 «Зона действия».

І. План-схемы ОУ.

1. План-схема района расположения МДОУ, пути движения транспортных средств и обучающихся

План-схема района расположения ОО,
пути движения транспортных средств и обучающихся

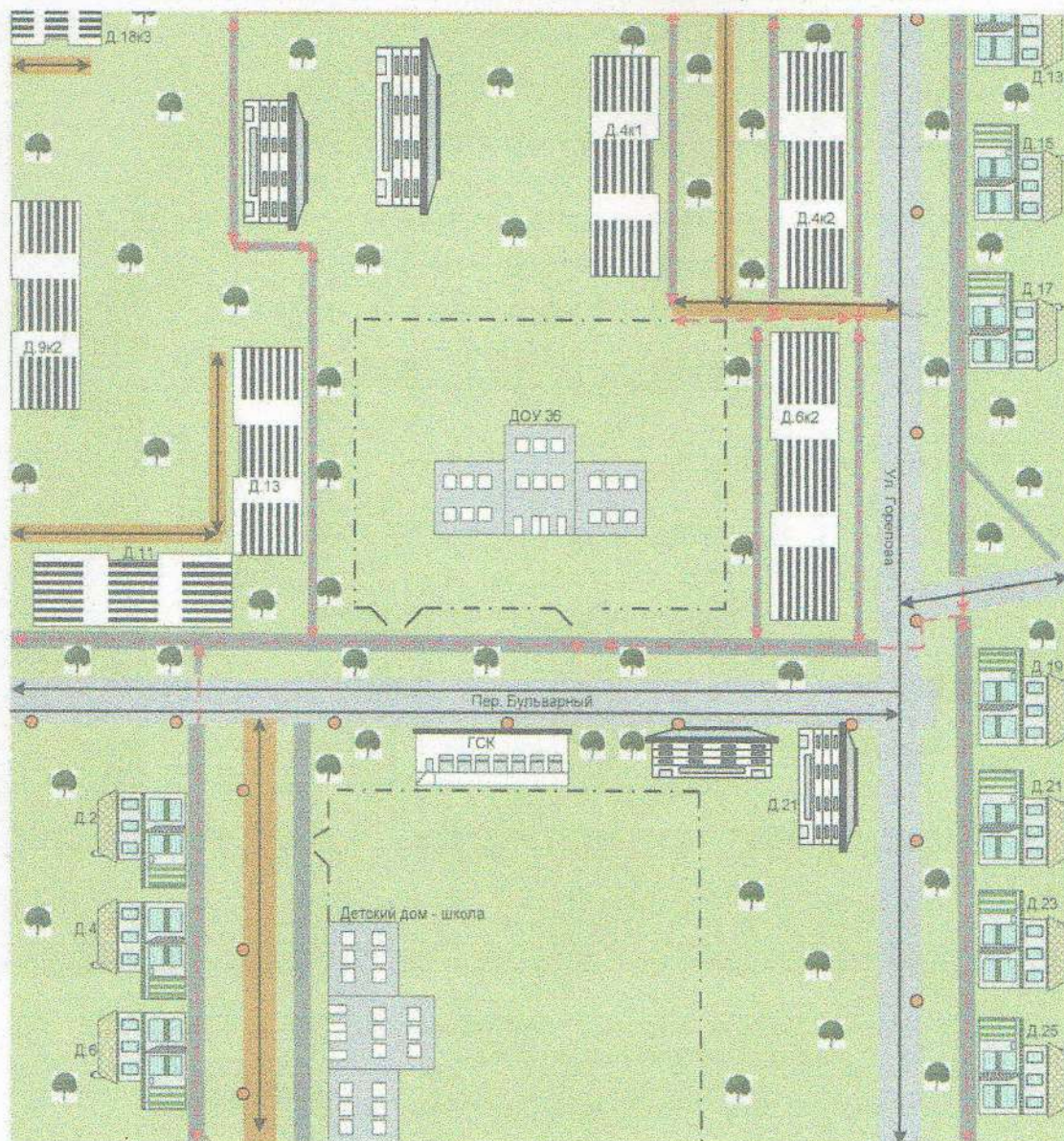


Условные обозначения

- | | |
|--------------------------------|---------------------------|
| Проезжая часть | Деревья, кустарники |
| Тротуар | Хоз. постройки |
| Пешеходно-транспортная дорожка | Газон, зеленые насаждения |
| Движение детей в/из ОО | |
| Движение ТС | |

**Схема организации дорожного движения в непосредственной близости от ОО.
Маршруты движения детей и расположение парковочных мест.**

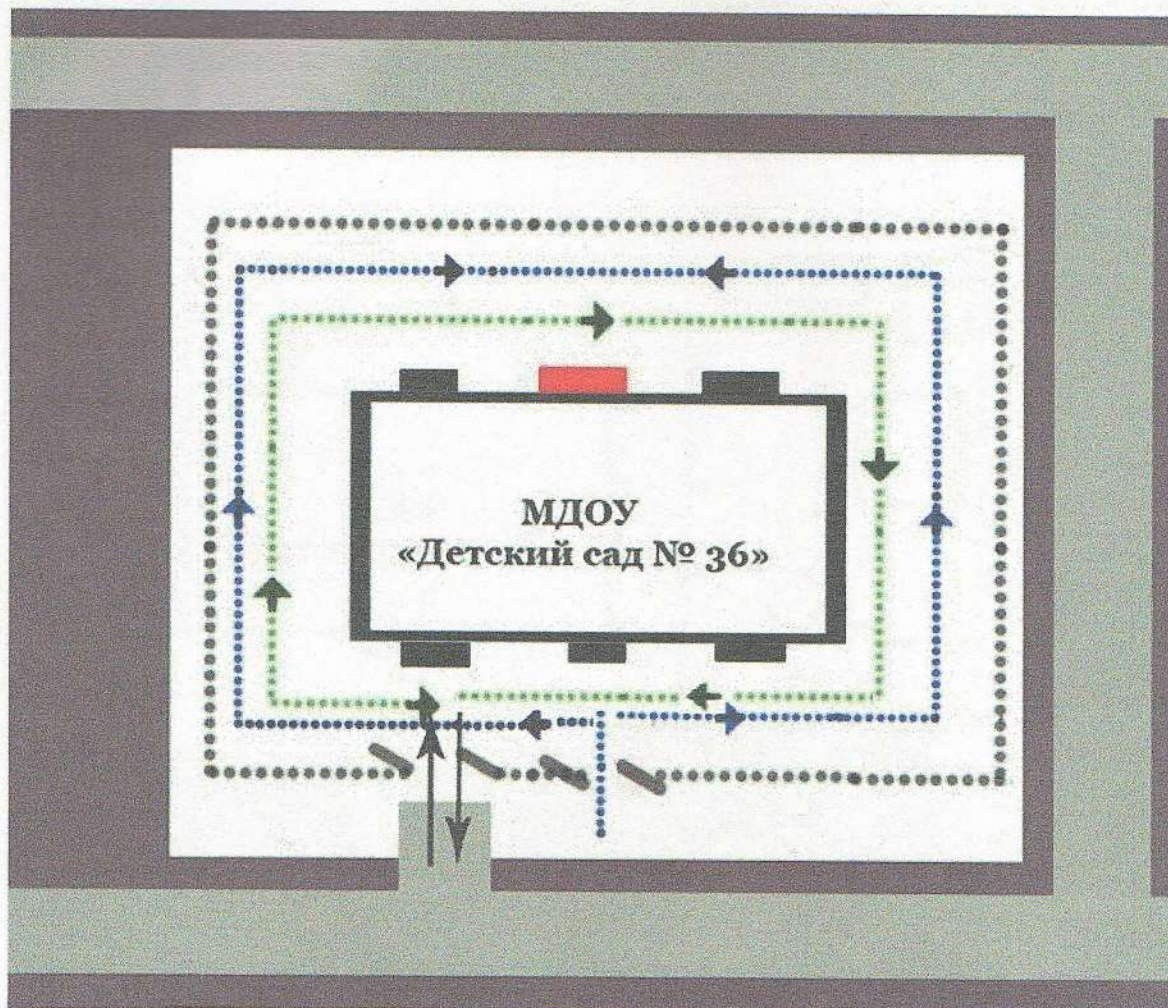
Схема организации дорожного движения в непосредственной близости от ОО.
Маршруты движения детей и расположение парковочных мест.







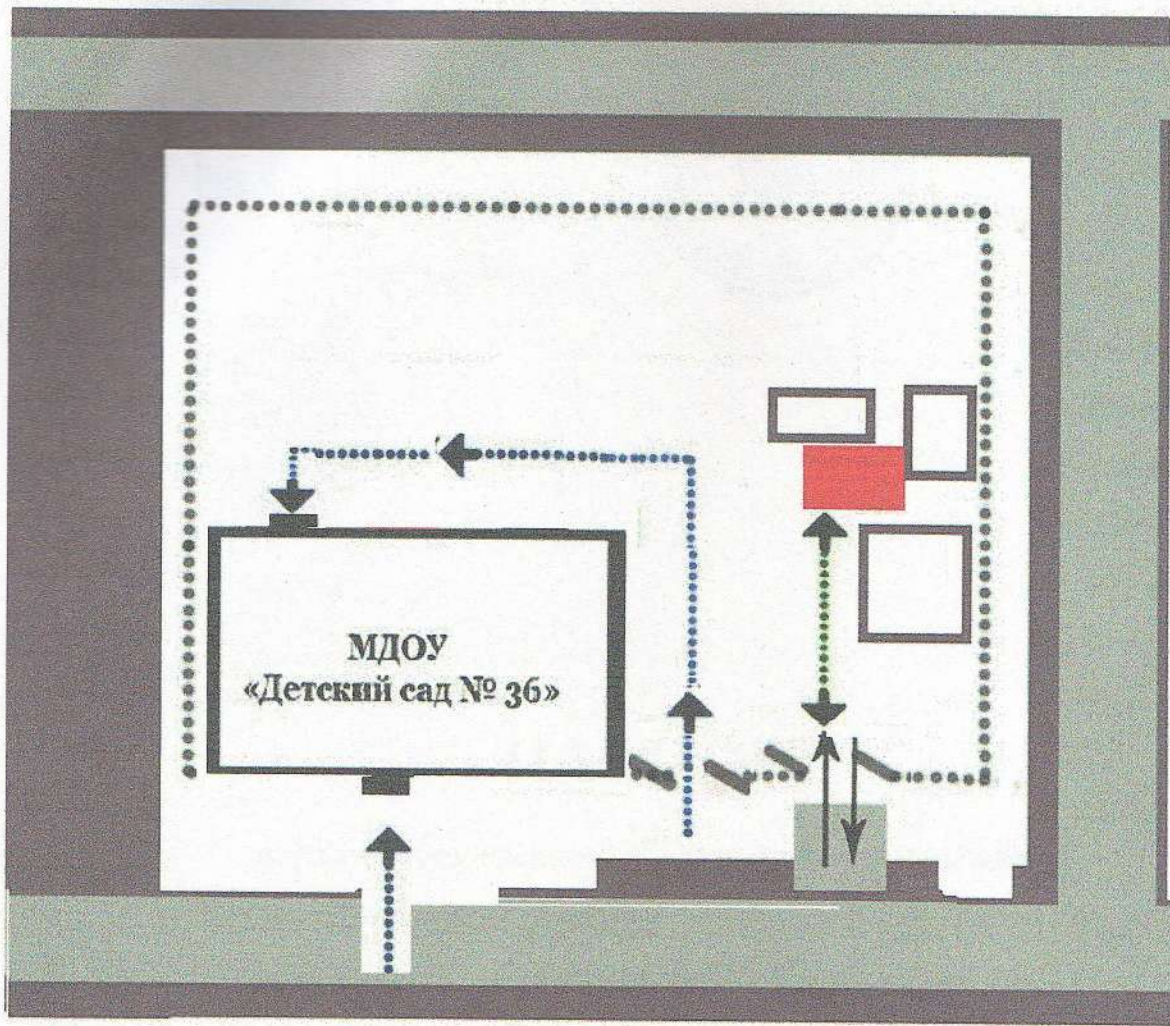
Условные обозначения




- | | |
|--|---|
|  Проезжая часть |  Деревья, кустарники |
|  Тротуар |  Хоз. постройки |
|  Пешеходно-транспортная дорожка |  Газон, зеленые насаждения |
|  Движение детей в/из ОО |  Ограждение ОО |
|  Движение ТС |  Искусственное освещение |

3. Пути движения транспортных средств к местам разгрузки/погрузки и рекомендуемые пути передвижения детей по территории образовательного учреждения



-  движение грузовых транспортных средств по территории детского сада
-  движение детей на территории детского сада
-  въезд и выезд грузовых транспортных средств
-  место разгрузки и погрузки



- 
 движение грузовых транспортных средств по территории детского сада
- 
 движение детей на территории детского сада
- 
 въезд и выезд грузовых транспортных средств