

«СОГЛАСОВАНО»

Начальник отдела образования


И.Н. Жохов
2023г



«СОГЛАСОВАНО»

Врио Начальника ОГИБДД
МО МВД России «Шуйский»
Старший лейтенант полиции


Белов Д.В..
2023г.



«УТВЕРЖДАЮ»

Заведующая МДОУ
«Детский сад 36»


Белова Е.А.
2023г



ПАСПОРТ

дорожной безопасности

Муниципального дошкольного образовательного учреждения

«Детский сад № 36»

г. Шуя, переулок Бульварный, дом 15

2023

Общие сведения

Муниципальное дошкольное образовательное учреждение

«Детский сад №м 36»

Тип ОУ общеобразовательное учреждение

Вид ОУ муниципальное образовательное учреждение

Юридический адрес ОУ:

155900, Ивановская область, город Шуя, переулок Бульварный, дом 15.

155900, Ивановская область, город Шуя, улица Свердлова, дом 57.

Фактический адрес ОУ:

155900, Ивановская область, город Шуя, переулок Бульварный, дом 15.

155900, Ивановская область, город Шуя, улица Свердлова, дом 57.

Руководители ОУ:

Директор (заведующий): Белова Елена Александровна т. 8(49351) 4 22 67

Заместитель директора Никифоров Максим Павлович 8(49351) 3 86 07
по учебной работе

Заместитель директора

Охапкина Наталья Сергеевна т. 8(49351) 4 22 67

Ответственные работники
муниципального органа
образования

ведущий специалист отдела образования
Администрации г.о.Шуя
Соколова Полина Евгеньевна
т. 8(49351) 4 16 81

Ответственные от
Госавтоинспекции

старший ИДПС
Федоров Николай Сергеевич
т. 8(49351) 4 72 34

Ответственные работники
за мероприятия по профилактике
детского травматизма

воспитатель
Боброва Анастасия Сергеевна
8(49351) 4 22 67

Руководитель или ответственный
работник дорожно-эксплуатационной
организации, осуществляющей
содержание УДС*

Администрация г.о. Шуя
т. 8(49351) 4 16 15

Руководитель или ответственный
работник дорожно-эксплуатационной
организации, осуществляющей
содержание ТСОДД*

Администрация г.о. Шуя
т. 8(49351) 4 16 15

Количество воспитанников 216 человек

Наличие уголка по БДД есть
(если имеется, указать место расположения)

Наличие кабинета по БДД нет
(если имеется, указать место расположения)

Наличие автогородка (площадки) по БДД нет

Время занятий в ОУ: с 07.00 до 19.00

Суббота, воскресенье – выходные дни.

Телефоны оперативных служб:

Полиция 02, 102.

Скорая медицинская помощь 03, 103.

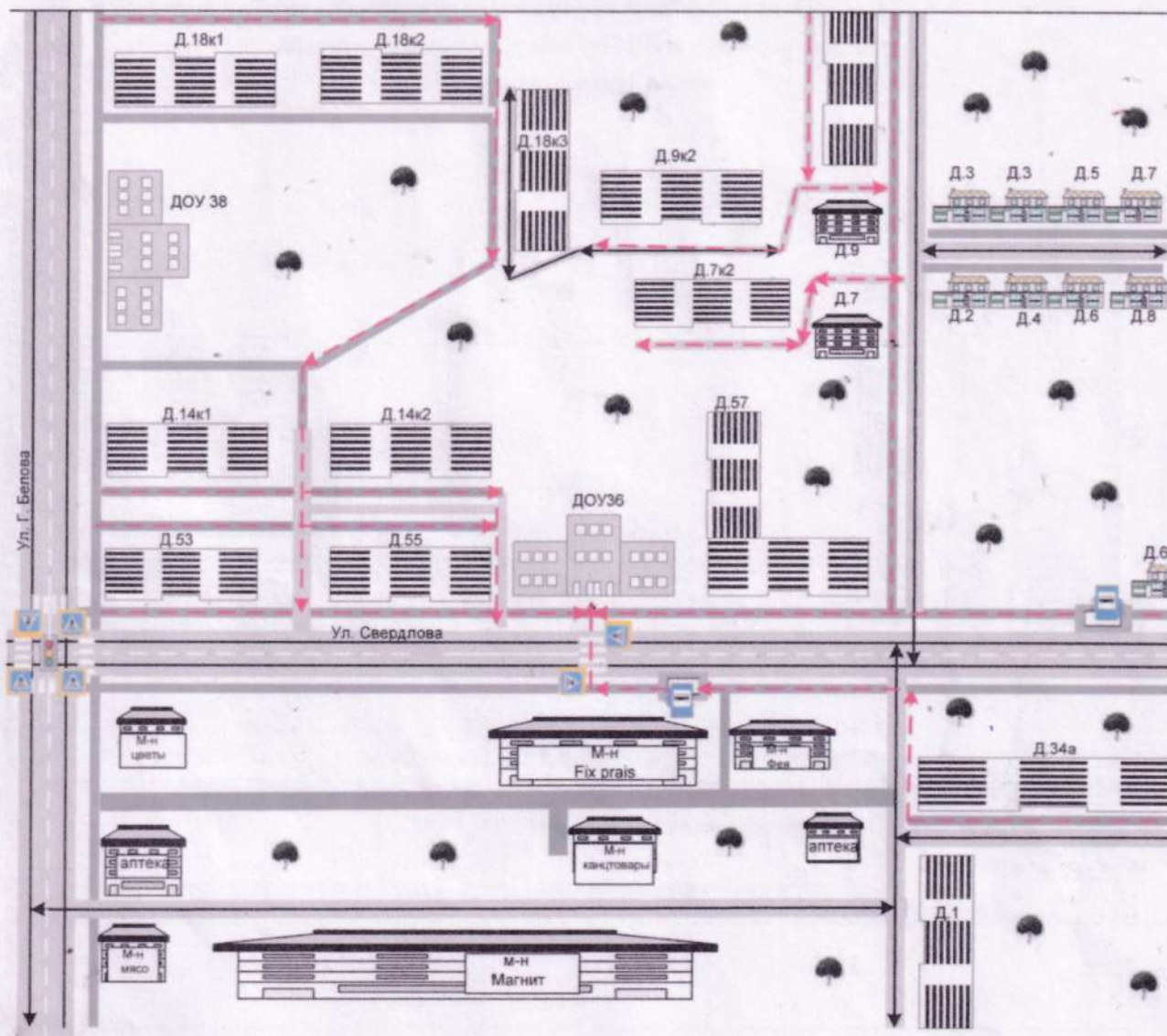
Пожарная 01, 8(49351) 4 40 16

МЧС т отряда спасателей 8(49351) 3 29 00














Дежурный Администрации г.о.Шуя 8(49351)4 16 15

* Дорожно-эксплуатационные организации, осуществляющие содержание УДС, несут ответственность в соответствии с законодательством Российской Федерации (Федеральный закон «О безопасности дорожного движения» №196-ФЗ, КоАП, Гражданский кодекс).

План-схема района расположения ОО,
пути движения транспортных средств и обучающихся



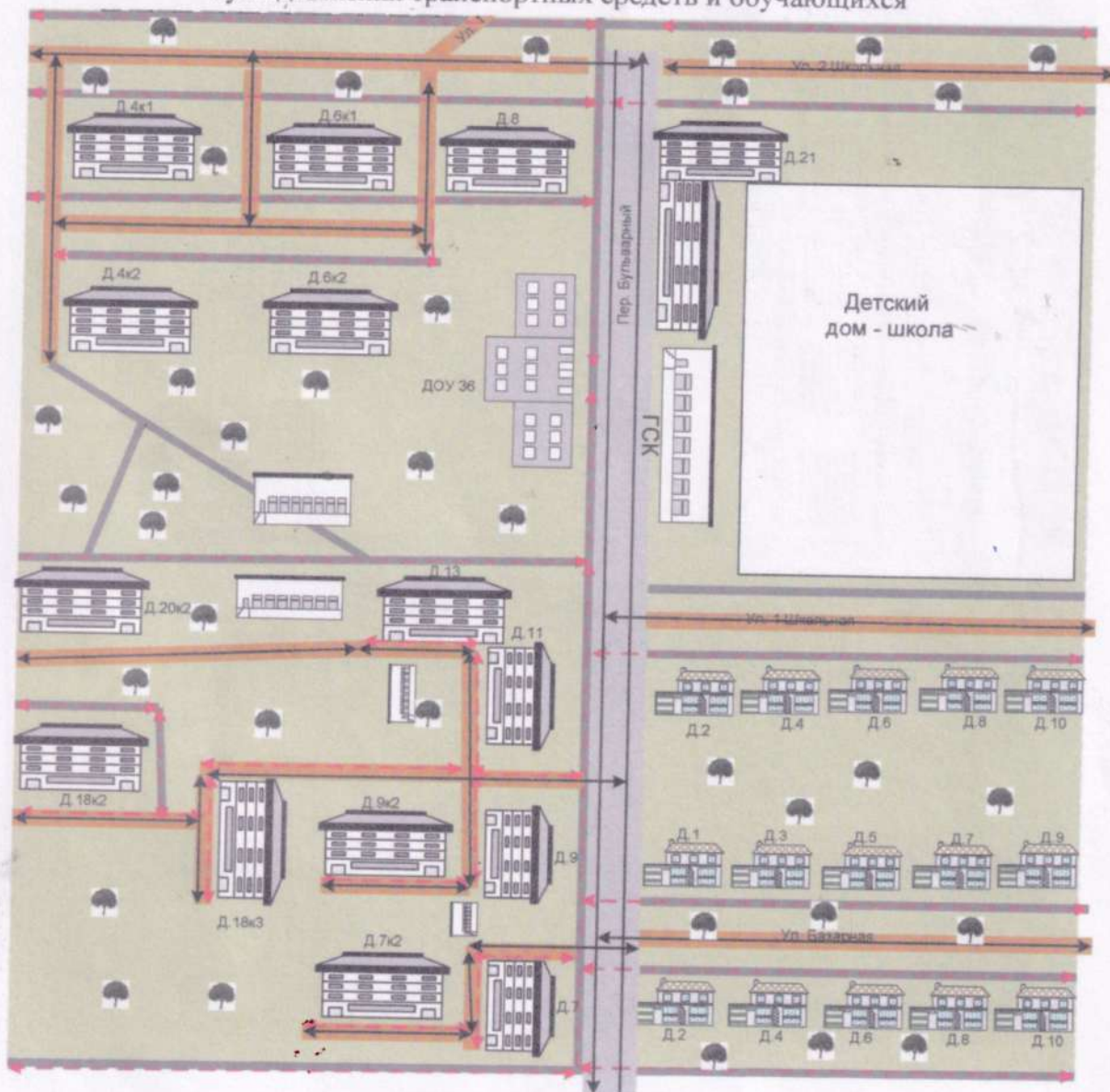
Условные обозначения:

- | | | | |
|---|---------------------------|---|--|
|  | Проезжая часть |  | 5.19.1, 5.19.2 «Пешеходный переход». |
|  | Тротуар |  | 5.16 «Место остановки автобуса и (или) троллейбуса». |
|  | Движение ТС |  | 3.24 «Ограничение максимальной скорости». |
|  | Движение детей в/из ОО |  | 3.20 «Обгон запрещен» |
|  | Ограждение ОО |  | 2.4 «Уступите дорогу». |
|  | Искусственное освещение |  | 8.2.1 «Зона действия». |
|  | Газон, зеленые насаждения | | |

І. План-схемы ОУ.

1. План-схема района расположения МДОУ, пути движения транспортных средств и обучающихся

План-схема района расположения ОО,
пути движения транспортных средств и обучающихся

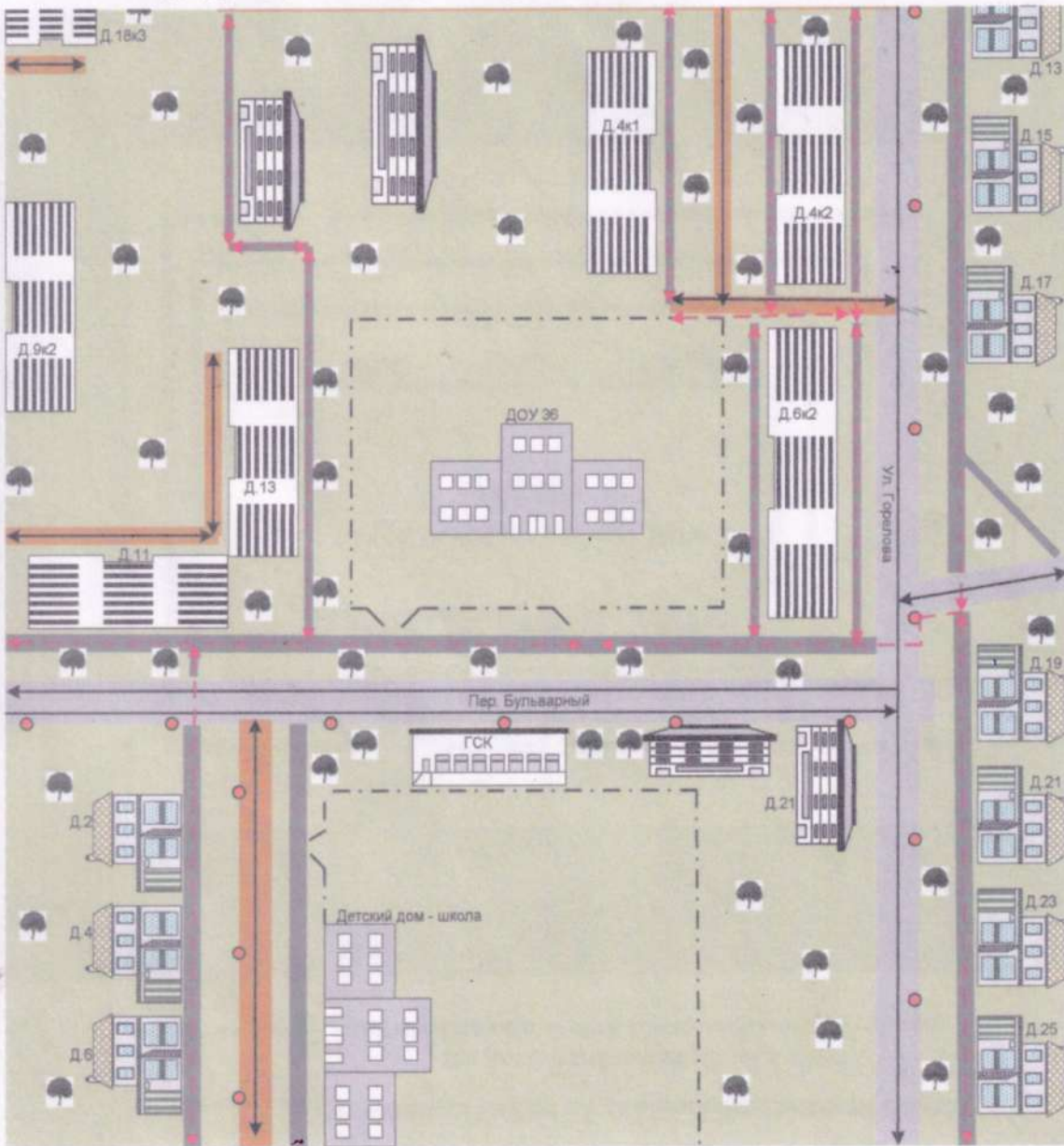


Условные обозначения

- | | |
|--------------------------------|---------------------------|
| Проезжая часть | Деревья, кустарники |
| Тротуар | Хоз. постройки |
| Пешеходно-транспортная дорожка | Газон, зеленые насаждения |
| Движение детей в/из ОО | |
| Движение ТС | |

2. Схема организации дорожного движения в непосредственной близости от ОО. Маршруты движения детей и расположение парковочных мест.

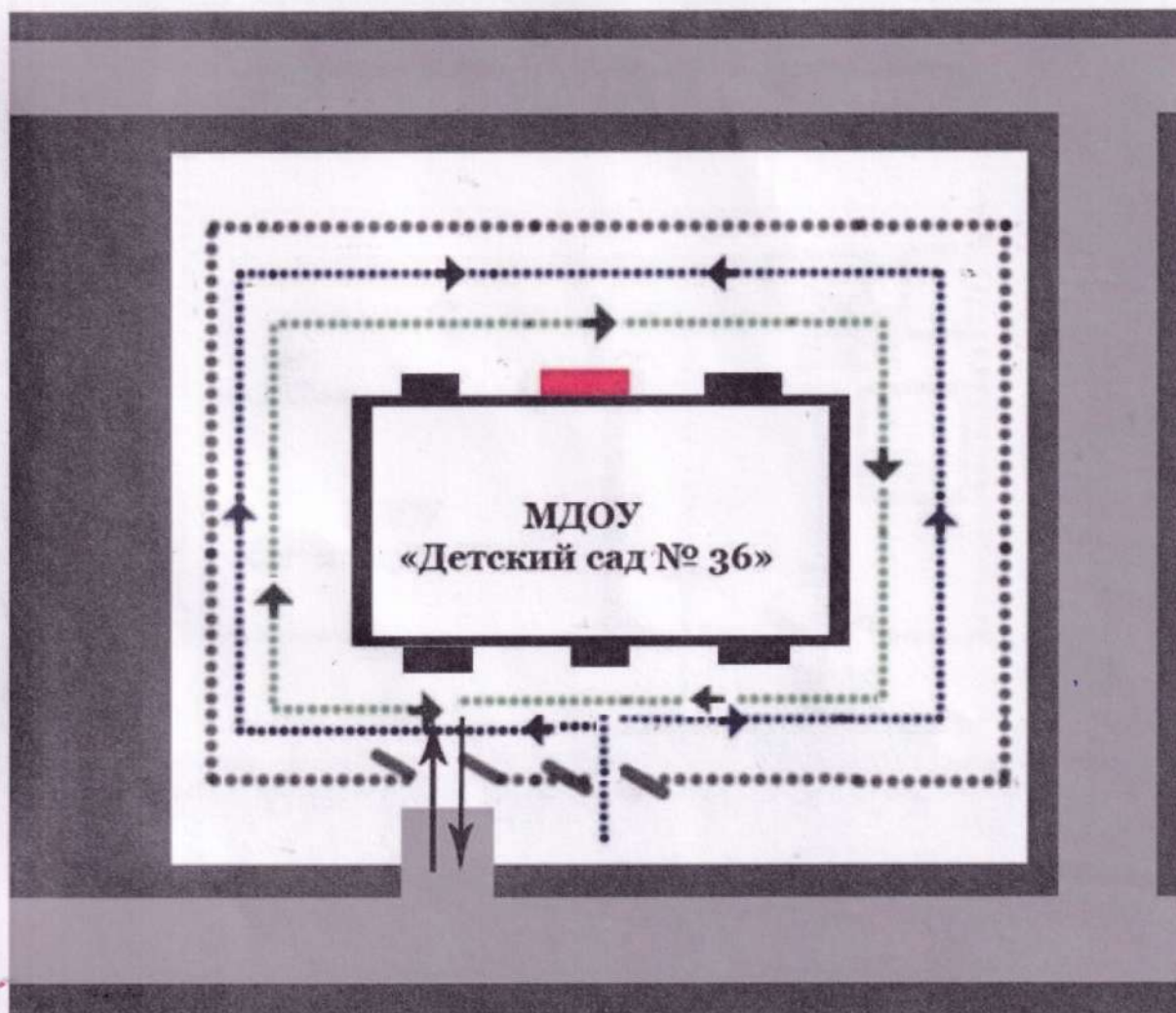
Схема организации дорожного движения в непосредственной близости от ОО.
Маршруты движения детей и расположение парковочных мест.







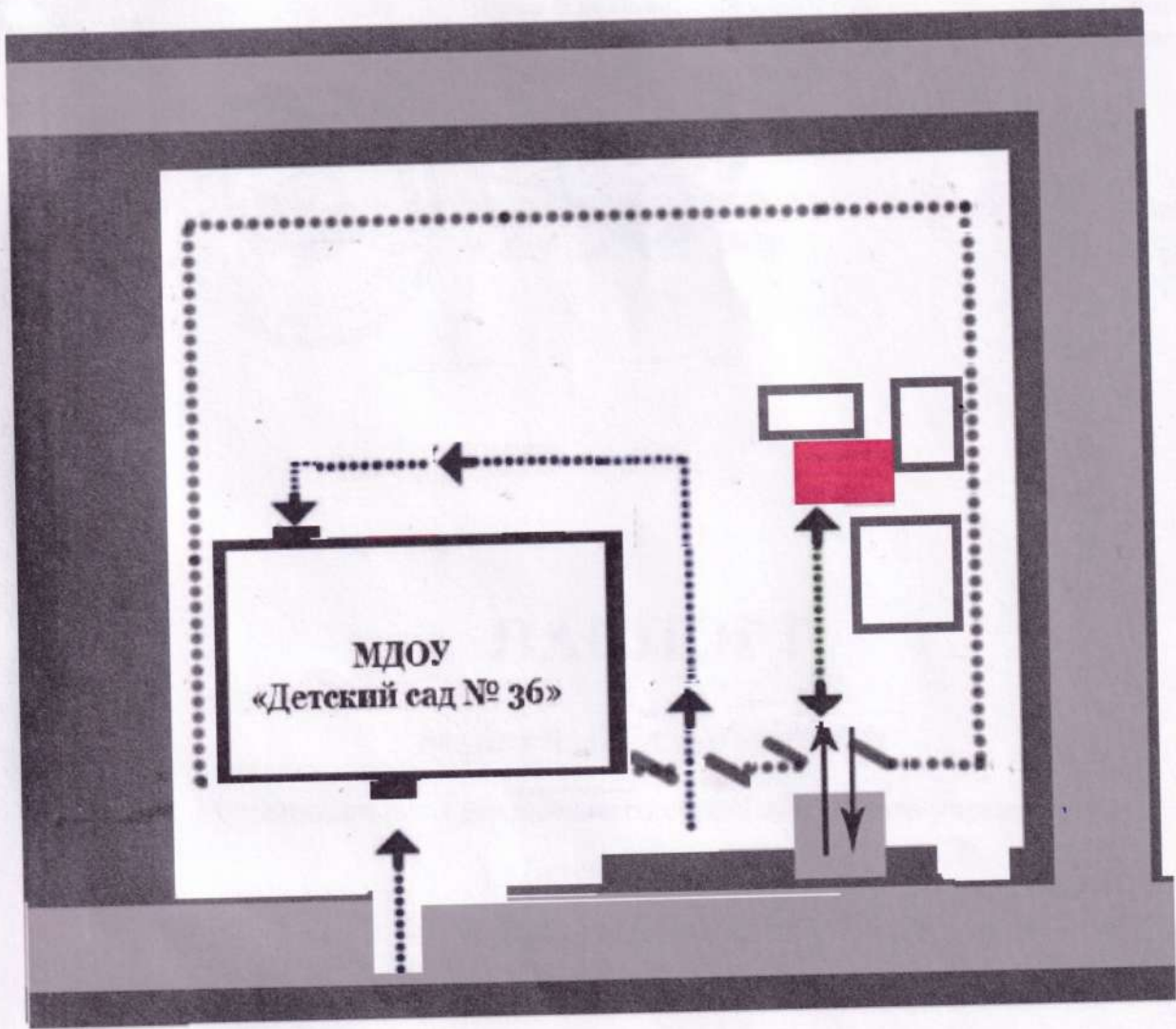
Условные обозначения




- | | |
|--------------------------------|---------------------------|
| Проезжая часть | Деревья, кустарники |
| Тротуар | Хоз. постройки |
| Пешеходно-транспортная дорожка | Газон, зеленые насаждения |
| Движение детей в/из ОО | Ограждение ОО |
| Движение ТС | Искусственное освещение |

3. Пути движения транспортных средств к местам разгрузки/погрузки и рекомендуемые пути передвижения детей по территории образовательного учреждения



-  движение грузовых транспортных средств по территории детского сада
-  движение детей на территории детского сада
-  въезд и выезд грузовых транспортных средств
-  место разгрузки и погрузки



- 
 движение грузовых транспортных средств по территории детского сада
- 
 движение детей на территории детского сада
- 
 въезд и выезд грузовых транспортных средств